

GRAD ZAGREB

GENERALNI URBANISTIČKI PLAN SESVETA

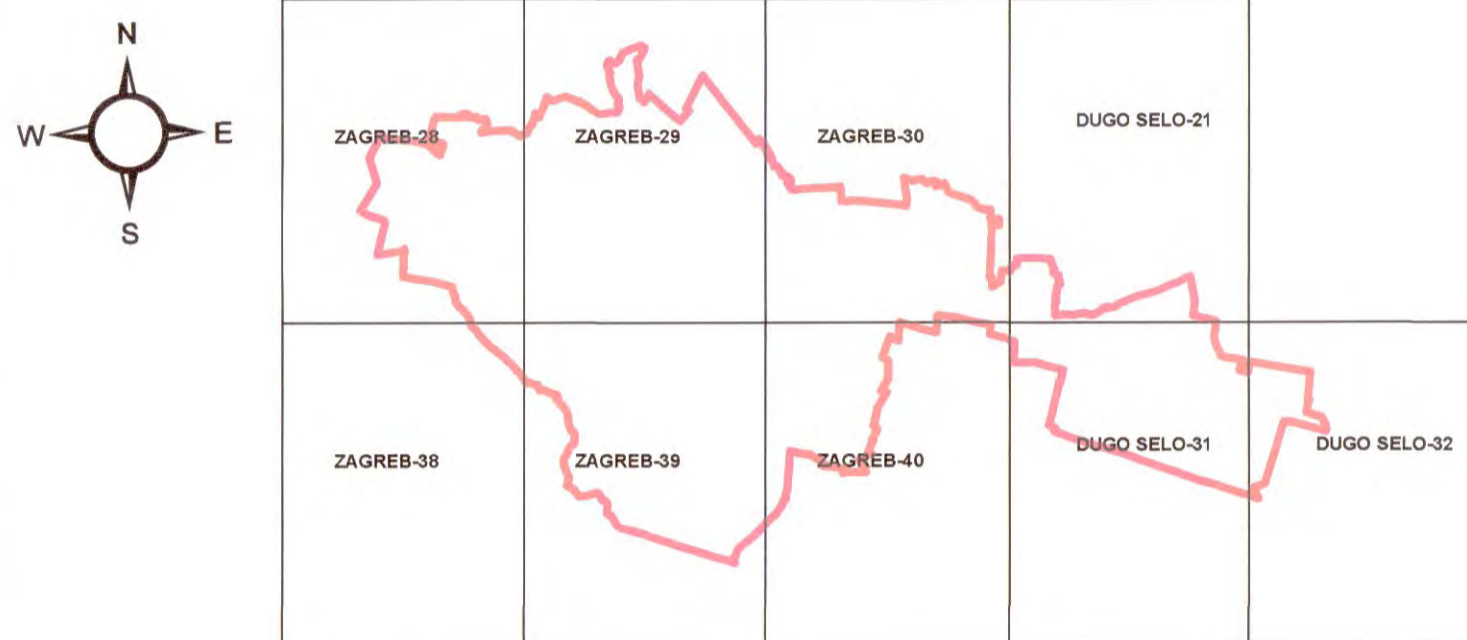


1. KORIŠTENJE I NAMJENA PROSTORA - IZMJENE I DOPUNE 2026.

TUMAČ PLANSKOG ZNAKOVLJA

	STAMBENA NAMJENA
	MJEŠOVITA NAMJENA
	MJEŠOVITA NAMJENA - PRETEŽITO STAMBENA
	JAVNA I DRUŠTVENA NAMJENA
	JAVNA I DRUŠTVENA NAMJENA - SOCIJALNA
	JAVNA I DRUŠTVENA NAMJENA - ZDRAVSTVENA
	JAVNA I DRUŠTVENA NAMJENA - PREDŠKOLSKA
	JAVNA I DRUŠTVENA NAMJENA - ŠKOLSKA
	JAVNA I DRUŠTVENA NAMJENA - VJERSKA
	GOSPODARSKA NAMJENA
	GOSPODARSKA NAMJENA - POSLOVNA
	GOSPODARSKA NAMJENA - UGOSTITELJSKO TURISTIČKA
	SPORTSKO-REKREACIJSKA NAMJENA
	SPORTSKO-REKREACIJSKA NAMJENA - GOLF IGRALIŠTE
	JAVNE ZELENE POVRŠINE - JAVNI PARK
	JAVNE ZELENE POVRŠINE - SESVETSKE ŠUME
	JAVNE ZELENE POVRŠINE - TEMATSKA ZONA
	ZAŠTITNE ZELENE POVRŠINE
	POSEBNA NAMJENA
	TRŽNICA
	POVRŠINE INFRASTRUKTURNIH SUSTAVA
	GROBLJE
	VODOTOK SA ZAŠTITNIM KORIDOROM
	NAČELNA LOKACIJA
	KORIDOR POSEBNOG REŽIMA VODOTOKA
	KORIDOR POSEBNOG REŽIMA DALEKOVODA
	REZERVACIJA PROŠIRENJA POSTOJEĆE ULICE
	GRANICA GENERALNOG URBANISTIČKOG PLANA SESVETA

VEZA KARATA:



GRAD ZAGREB	
Naziv prostornog plana: IZMJENE I DOPUNE GENERALNOGA URBANISTIČKOG PLANA SESVETA 2026. <i>prijedlog plana za ponovnu javnu raspravu</i>	
Naziv kartografskog prikaza: 1. KORIŠTENJE I NAMJENA PROSTORA - izmjene i dopune 2026.	
Broj kartografskog prikaza: 1.	Mjerilo kartografskog prikaza: 1 : 5000
Odluka o izradi izmjena i dopuna Generalnog urbanističkog plana Seseveta („Službeni glasnik Grada Zagreba“ br. 15/23).	
Odluka o donošenju Izmjena i dopuna Generalnog urbanističkog plana Seseveta („Službeni glasnik Grada Zagreba br. ___/___“)	
Javna rasprava (datum objave): 11.3.2026. Jutarnji List	Javni uvid održan: od 16. ožujka do 30. ožujka 2026.
Ponovna javna rasprava (datum objave):	Ponovni javni uvid održan:
Nositelj izrade:	GRADSKI URED ZA GOSPODARSTVO, EKOLOŠKU ODRŽIVOST I STRATEGIJSKO PLANIRANJE Trg S. Radića 1, Zagreb
Pečat Gradskog ureda za gospodarstvo, ekološku održivost i stratejsko planiranje:	Odgovorna osoba za provođenje javne rasprave: Pročelnica Ana Pavičić Kaselj, univ.mag.oec.
	Odgovorna osoba za provođenje ponovne javne rasprave: po ovlasti Gradonačelnika obavlja poslove pročelnice Dunja Mazzocco Drvar, dipl.ing.fizike
Stručni izrađivač: <input checked="" type="checkbox"/> zavod za prostorno uređenje grada zagreba	Sjedište: Ul. Republike Austrije 18, Zagreb Privremeno sjedište: Martićeva ulica 14, Zagreb
Pečat pravne osobe koja je izradila Plan:	Odgovorna osoba izrađivača Plana: Ravnatelj Nikša Božić, dipl.ing.arh.
Odgovorni voditelj izrade Plana:	Sabina Pavlič, mag.ing.arch. ovlaštena arhitektica urbanistica
Stručni tim u izradi Plana: Nataša Aralica, dipl.ing.arh. Ivan Lončarić, prof.pov. i geogr. Sabina Pavlič, mag.ing.arch. Dino Bečić, mag.geogr. Martina Margetić, dipl.iur. Sanja Pavlović, dipl.iur., univ.spec.admin.urb. Mirela Bokulić Zubac, dipl.ing.arh. Katica Mihanović, dipl.ing.šum. Alen Pažur, mag.geogr. Nikša Božić, dipl.ing.arh. Domagoj Mlinarić, mag.ing.arch. Ana Topić, mag.ing.arch. Jelena Bule, mag.ing.arch. Nives Mornar, dipl.ing.arh. Tea Truta, mag.ing.arch. Jasmina Doko, dipl.ing.agr. Ivan Nemet, mag.ing.traff. Marija Turk, mag.ing.arch. Boris Gregurić, dipl.ing.arh. Vladimir Ninić, dipl.ing.grad. Vladimír Zdočil, dipl.ing.prom. Dijana Krstanović, dipl.ing.grad. Momir Pavletić Slobodan, mag.ing.prosp.arch.	
Pečat Gradske skupštine Grada Zagreba: M.P.	Predsjednik Gradske skupštine Grada Zagreba: Matej Mišić, mag.iur.
Istovjetnost Plana s Izvornikom ovjerava	Pečat nadležnog tijela
	M.P.

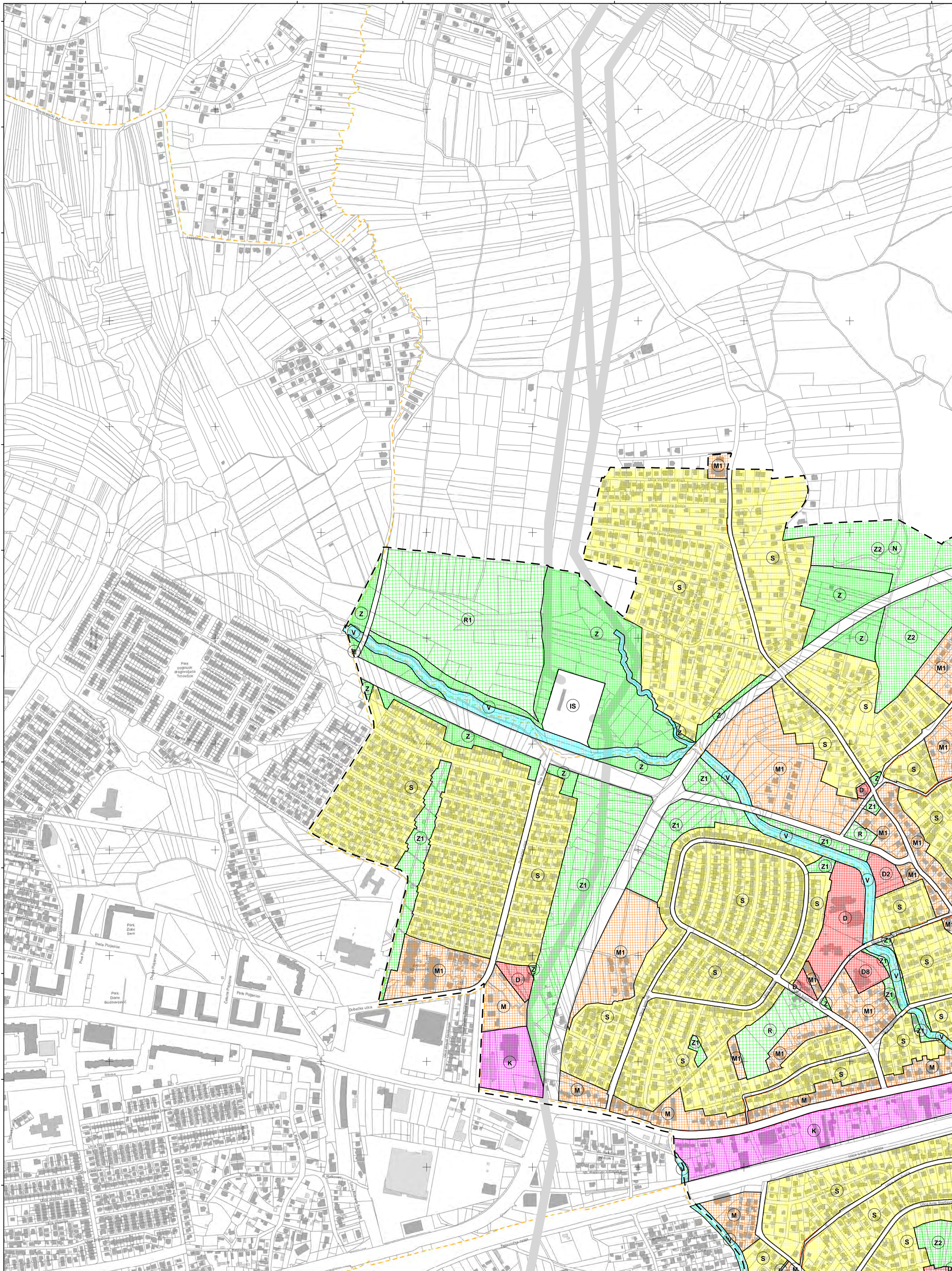
GENERALNI URBANISTIČKI PLAN SESVETA

1. KORIŠTENJE I NAMJENA PROSTORA - IZMJENE I DOPUNE 2026.

PRIJEDLOG PLANA ZA
PONOVNJU JAVNU RASPRAVU

ZAGREB-28

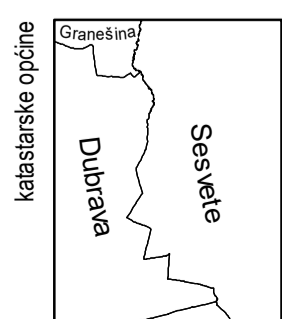
ZAGREB-18



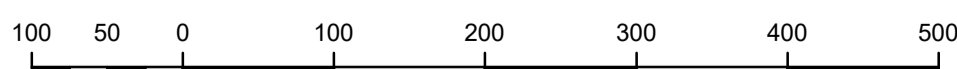
ZAGREB-27

ZAGREB-29

ZAGREB-38



podjela listova HTRS96/TM	5-4-4-105-9	5-5-4-105-9
	5-9-4-105-9	5-10-4-105-9



MJERILO 1:0

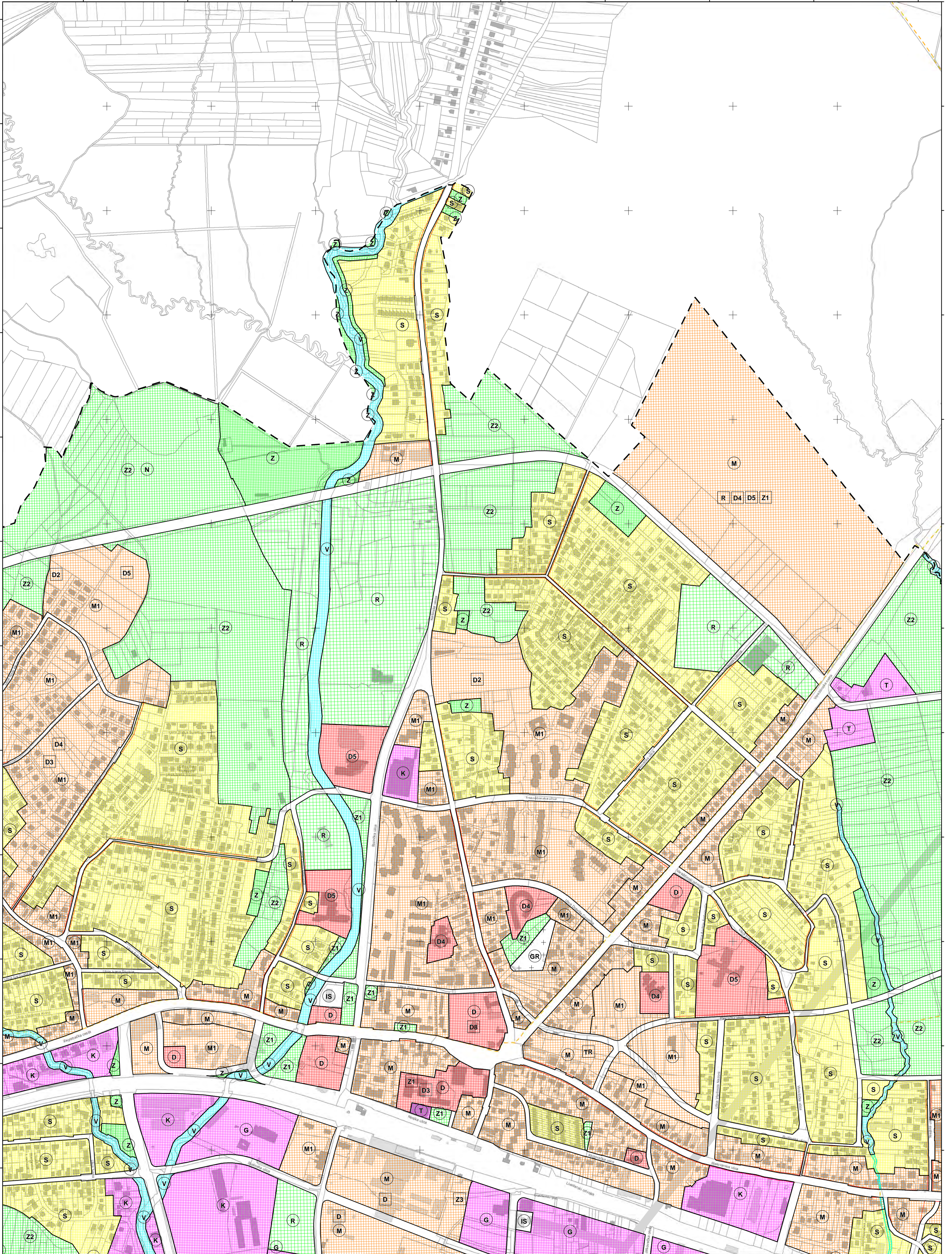
Podloga: katastarska podloga, prosinac 2024
 Gradski ured za katastar i geodetske poslove Grada Zagreba
 Nositelj izrade: Gradski ured za gospodarstvo, ekološku održivost i strategijsko planiranje
 Stručni izrađivač: Zavod za prostorno uređenje Grada Zagreba
 Odluka o izradi: Odluka o izradi izmjena i dopuna Generalnog urbanističkog plana Sestava (Službeni glasnik Grada Zagreba 15/23)

Koordinatni sistem: HTRS96 Croatia TM
 Projekcija: Transverse Mercator
 Datum: Croatian Terrestrial Reference System
 Mjerna jedinica: Meter

ZAGREB-28

1 / 9

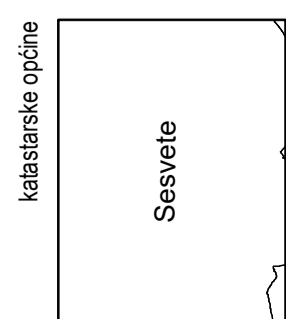
ZAGREB-19



ZAGREB-28

ZAGREB-30

ZAGREB-39



podjela listova HTRS96/TM	5-5-4-105-9	5-1-3-105-10
	5-10-4-105-9	5-6-3-105-10



MJERILO 1:0

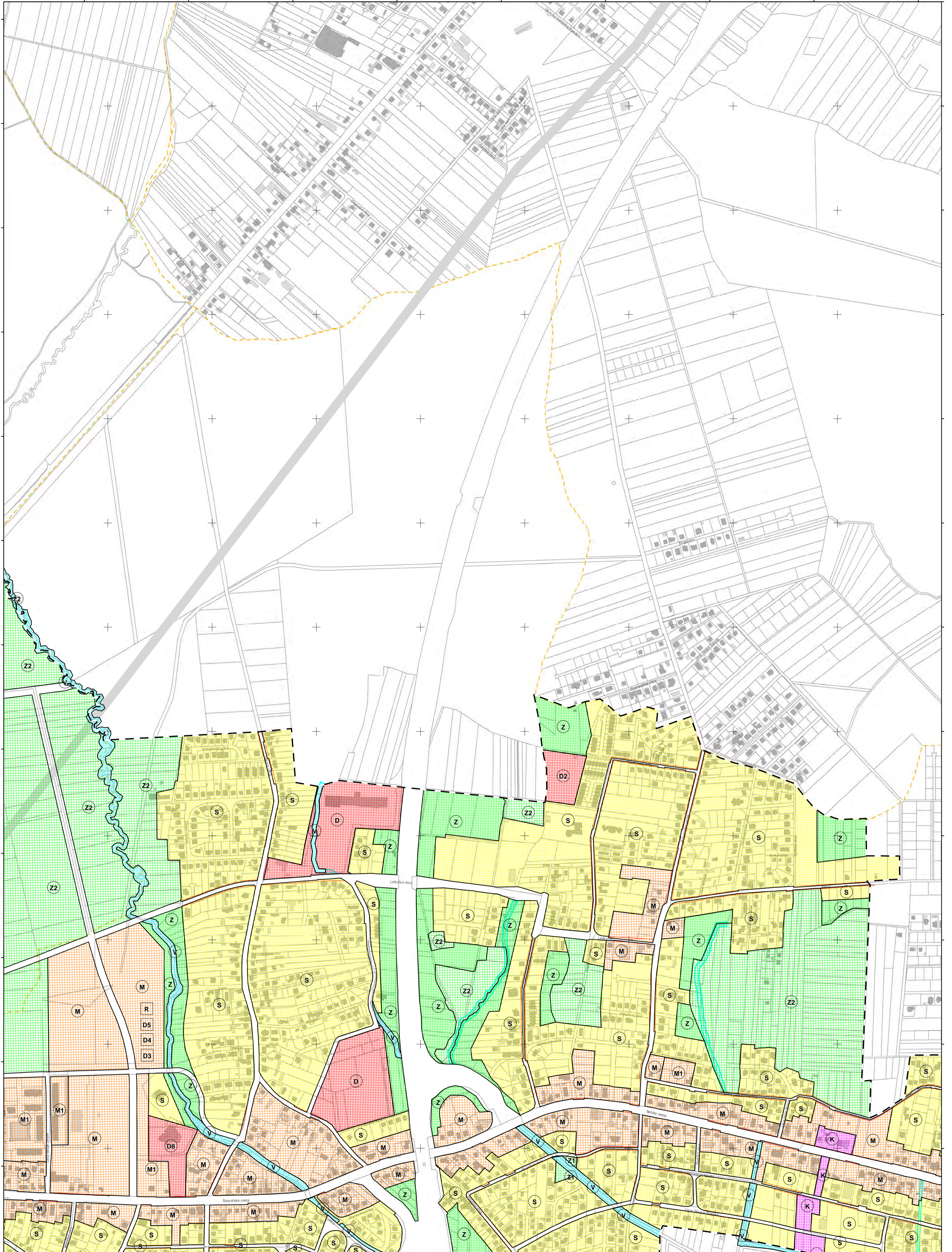
Podloga: katastarska podloga, prosinac 2024
 Gradski ured za katastar i geodetske poslove Grada Zagreba
 Nositelj izrade: Gradski ured za gospodarstvo, ekološku održivost i strategijsko planiranje
 Stručni izrađivač: Zavod za prostorno uređenje Grada Zagreba
 Odluka o izradi: Odluka o izradi izmjena i dopuna Generalnog urbanističkog plana Sesveta (Službeni glasnik Grada Zagreba 15/23)

Koordinatni sistem: HTRS96 Croatia TM
 Projekcija: Transverse Mercator
 Datum: Croatian Terrestrial Reference System
 Mjerna jedinica: Meter

ZAGREB-20

ZAGREB-29

DUGO SELO-21



ZAGREB-40



podjela listova HTRS96/TM	5-1-3-105-10
	5-6-3-105-10
	5-11-3-105-10

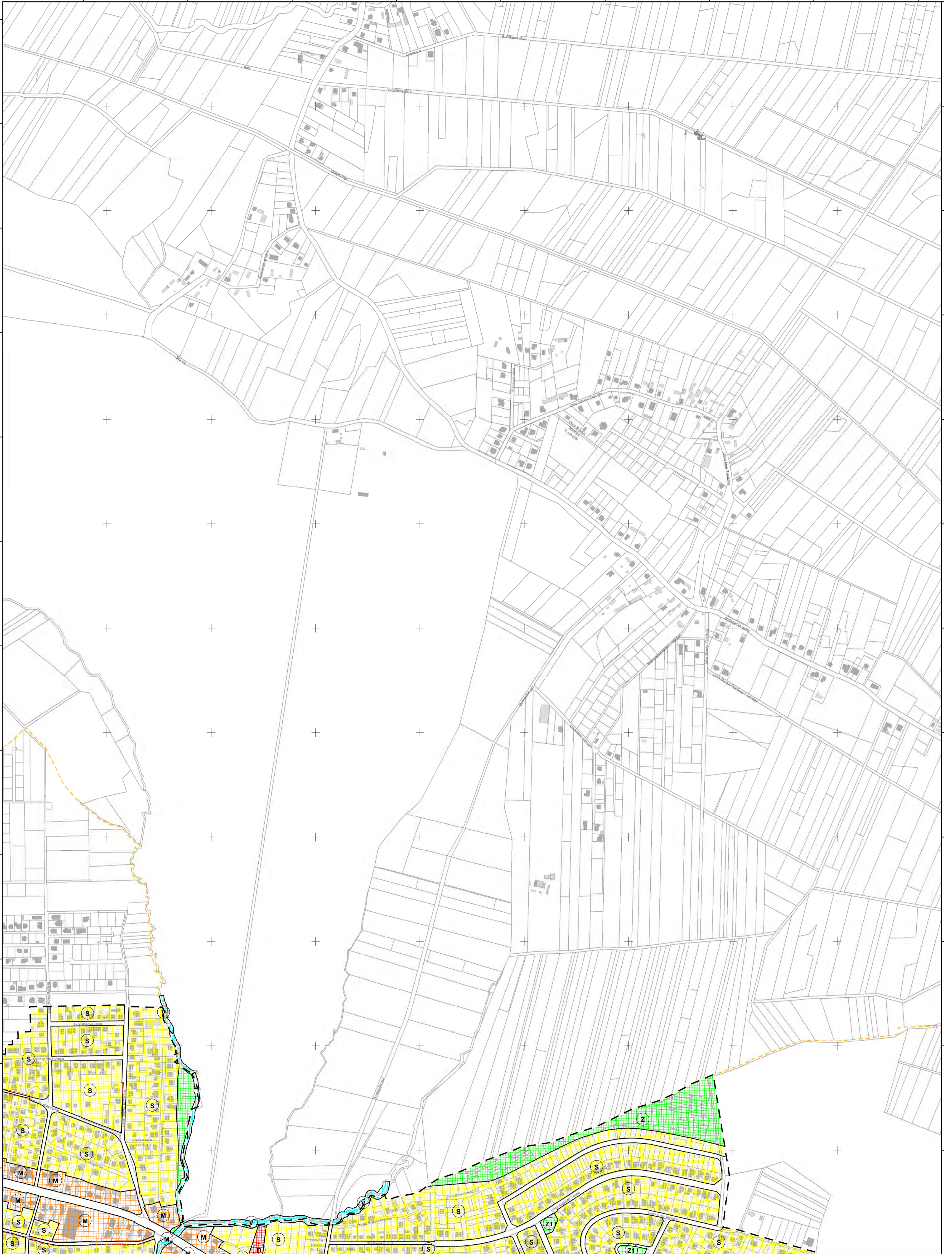


MJERILO 1:0

Podloga: katastarska podloga, prosinac 2024
Gradski ured za katastar i geodetske poslove Grada Zagreba
Nositelj izrade: Gradski ured za gospodarstvo, ekološku održivost i strategijsko planiranje
Stručni izrađivač: Zavod za prostorno uređenje Grada Zagreba
Odluka o izradi: Odluka o izradi izmjena i dopuna Generalnog urbanističkog plana Sesveta (Službeni glasnik Grada Zagreba 15/23)

Koordinatni sistem: HTRS96 Croatia TM
Projekcija: Transverse Mercator
Datum: Croatian Terrestrial Reference System
Mjerna jedinica: Meter

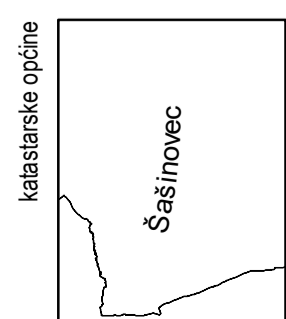
DUGO SELO-11



ZAGREB-30

DUGO SELO-22

DUGO SELO-31



podjela listova HTRS96/TM	5-2-3-105-10
	5-7-3-105-10
	5-12-3-105-10



MJERILO 1:0

Podloga: katastarska podloga, prosinac 2024
 Gradski ured za katastar i geodetske poslove Grada Zagreba
 Nositelj izrade: Gradski ured za gospodarstvo, ekološku održivost i strategijsko planiranje
 Stručni izrađivač: Zavod za prostorno uređenje Grada Zagreba
 Odluka o izradi: Odluka o izradi izmjena i dopuna Generalnog urbanističkog plana Seseveta (Službeni glasnik Grada Zagreba 15/23)

Koordinatni sistem: HTRS96 Croatia TM
 Projekcija: Transverse Mercator
 Datum: Croatian Terrestrial Reference System
 Mjerna jedinica: Meter

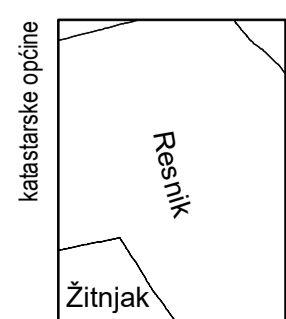
ZAGREB-28



ZAGREB-37

ZAGREB-39

ZAGREB-48



podjela listova HTRS96/TM	
5-14-4-105-9	5-15-4-105-9
5-19-4-105-9	5-20-4-105-9



MJERILO 1:0

Podloga: katastarska podloga, prosinac 2024
 Gradski ured za katastar i geodetske poslove Grada Zagreba
 Nositelj izrade: Gradski ured za gospodarstvo, ekološku održivost i strategijsko planiranje
 Stručni izrađivač: Zavod za prostorno uređenje Grada Zagreba
 Odluka o izradi: Odluka o izradi izmjena i dopuna Generalnog urbanističkog plana Sestava (Službeni glasnik Grada Zagreba 15/23)

Koordinatni sistem: HTRS96 Croatia TM
 Projekcija: Transverse Mercator
 Datum: Croatian Terrestrial Reference System
 Mjerna jedinica: Meter

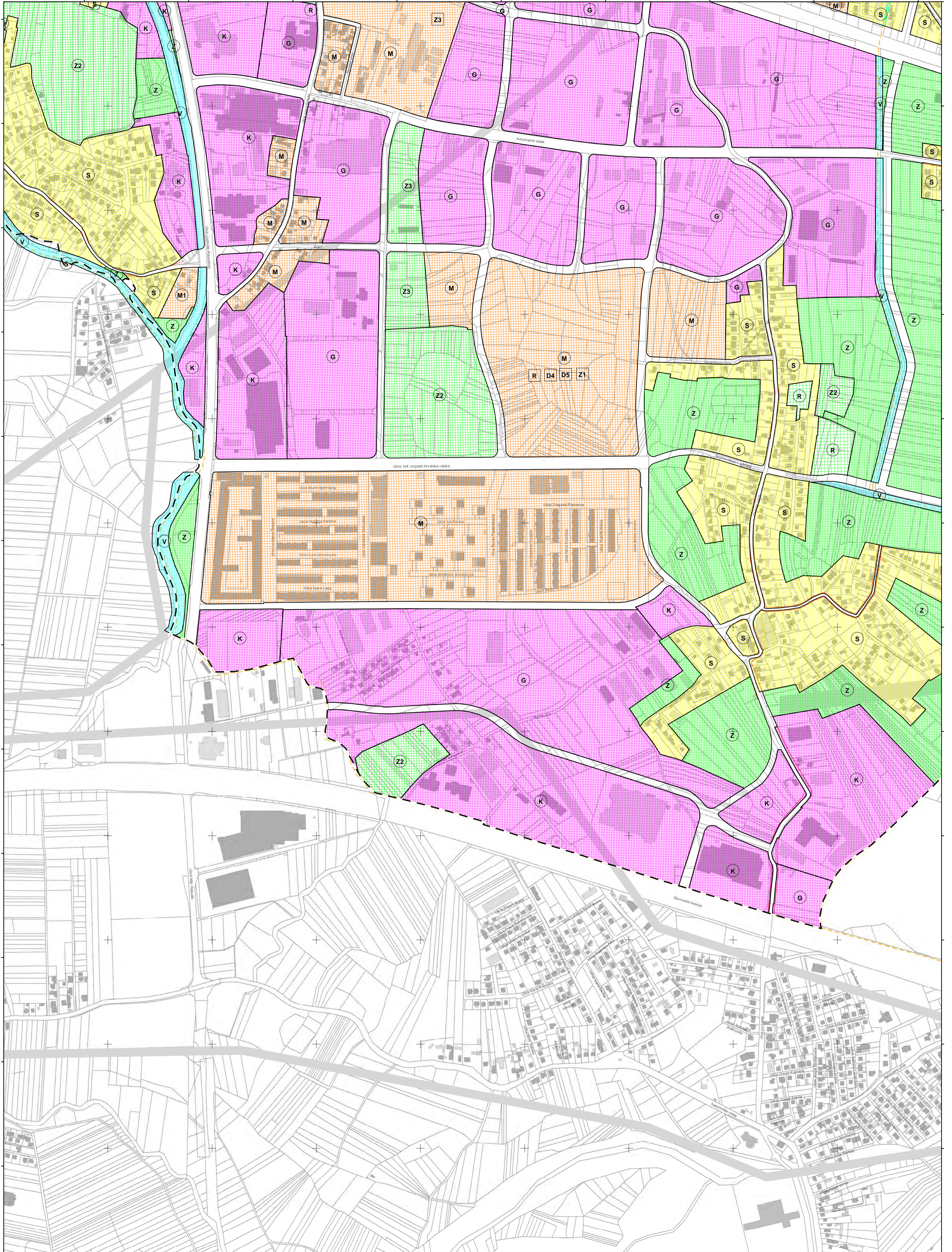
GENERALNI URBANISTIČKI PLAN SESVETA

PRIJEDLOG PLANA ZA
PONOVNJU JAVNU RASPRAVU

1. KORIŠTENJE I NAMJENA PROSTORA - IZMJENE I DOPUNE 2026.

ZAGREB-39

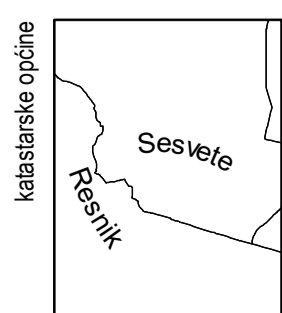
ZAGREB-29



ZAGREB-38

ZAGREB-40

ZAGREB-49



podjela listova HTRS96/TM	5-15-4-105-9	5-11-3-105-10
	5-20-4-105-9	5-15-3-105-10



MJERILO 1:0

Podloga: katastarska podloga, prosinac 2024
Gradski ured za katastar i geodetske poslove Grada Zagreba
Nositelj izrade: Gradski ured za gospodarstvo, ekološku održivost i strategijsko planiranje
Stručni izrađivač: Zavod za prostorno uređenje Grada Zagreba
Odluka o izradi: Odluka o izradi izmjena i dopuna Generalnog urbanističkog plana Sesveta (Službeni glasnik Grada Zagreba 15/23)

Koordinatni sistem: HTRS96 Croatia TM
Projekcija: Transverse Mercator
Datum: Croatian Terrestrial Reference System
Mjerna jedinica: Meter

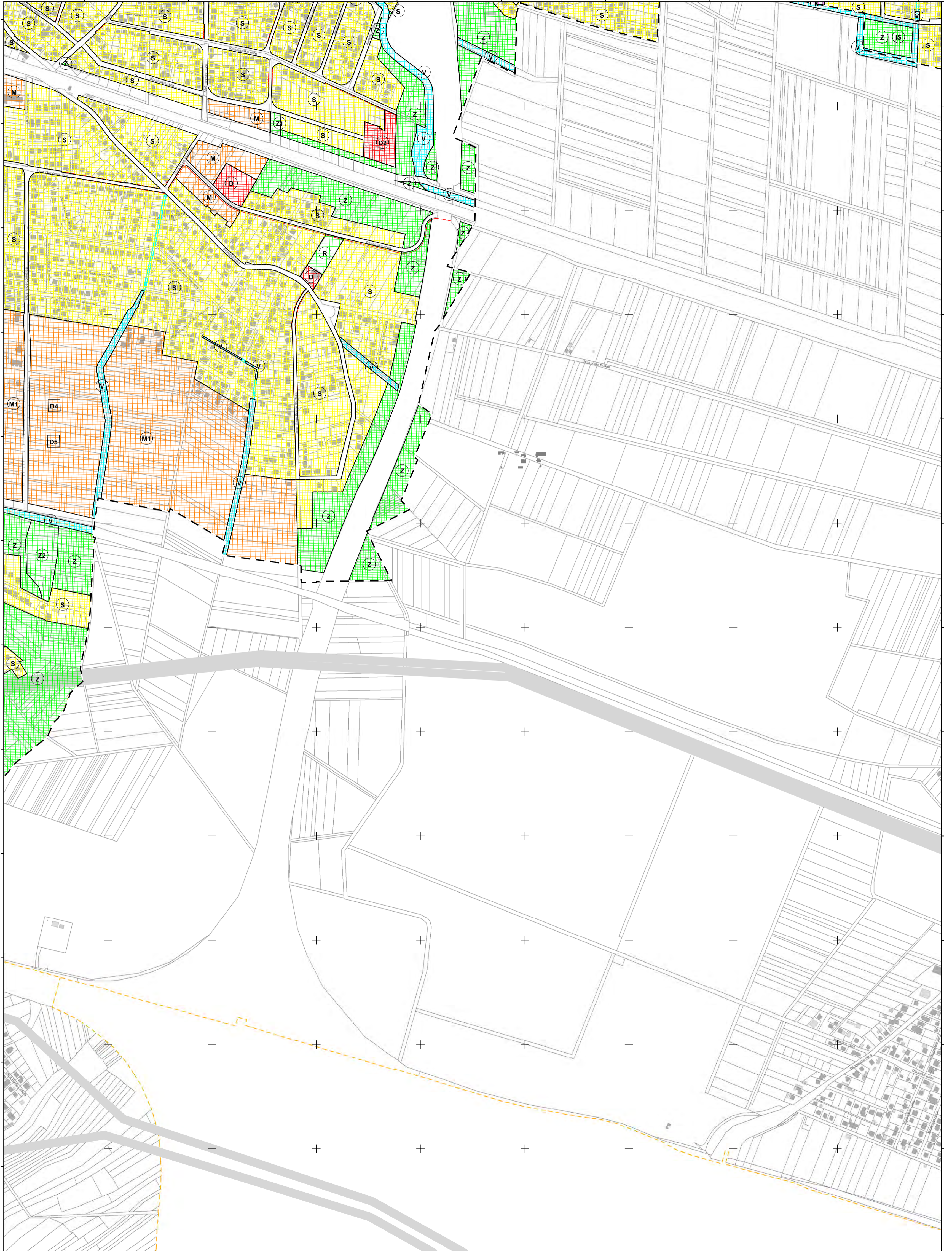
GENERALNI URBANISTIČKI PLAN SESVETA

PRIJEDLOG PLANA ZA
PONOVNJU JAVNU RASPRAVU

1. KORIŠTENJE I NAMJENA PROSTORA - IZMJENE I DOPUNE 2026.

ZAGREB-40

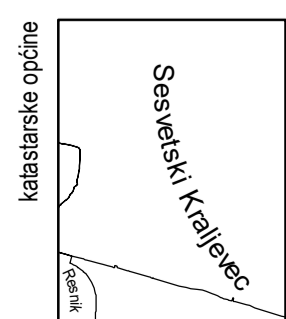
ZAGREB-30



ZAGREB-39

DUGO SELO-31

ZAGREB-50



podjela listova HTRS96/TM	5-11-3-105-10
	5-16-3-105-10

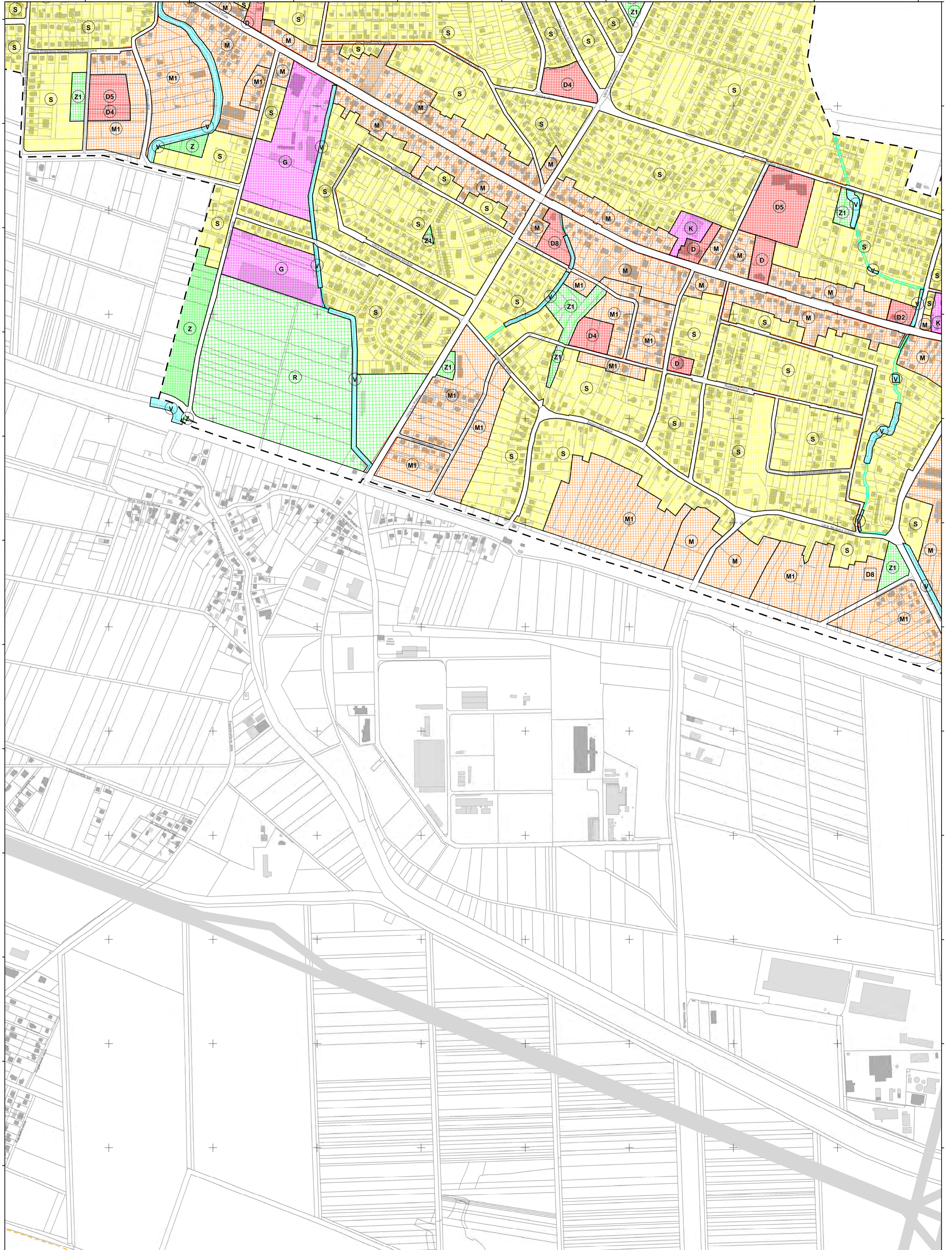


MJERILO 1:0

Podloga: katastarska podloga, prosinac 2024
Gradski ured za katastar i geodetske poslove Grada Zagreba
Nositelj izrade: Gradski ured za gospodarstvo, ekološku održivost i strategijsko planiranje
Stručni izrađivač: Zavod za prostorno uređenje Grada Zagreba
Odluka o izradi: Odluka o izradi izmjena i dopuna Generalnog urbanističkog plana Sesveta (Službeni glasnik Grada Zagreba 15/23)

Koordinatni sistem: HTRS96 Croatia TM
Projekcija: Transverse Mercator
Datum: Croatian Terrestrial Reference System
Mjerna jedinica: Meter

DUGO SELO-21

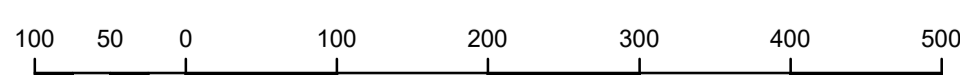


ZAGREB-40

DUGO SELO-32

DUGO SELO-41

katastarske općine	Sesvetski Kraljevec	podjela listova HTRS96/TM	5-12-3-105-10
			5-17-3-105-10

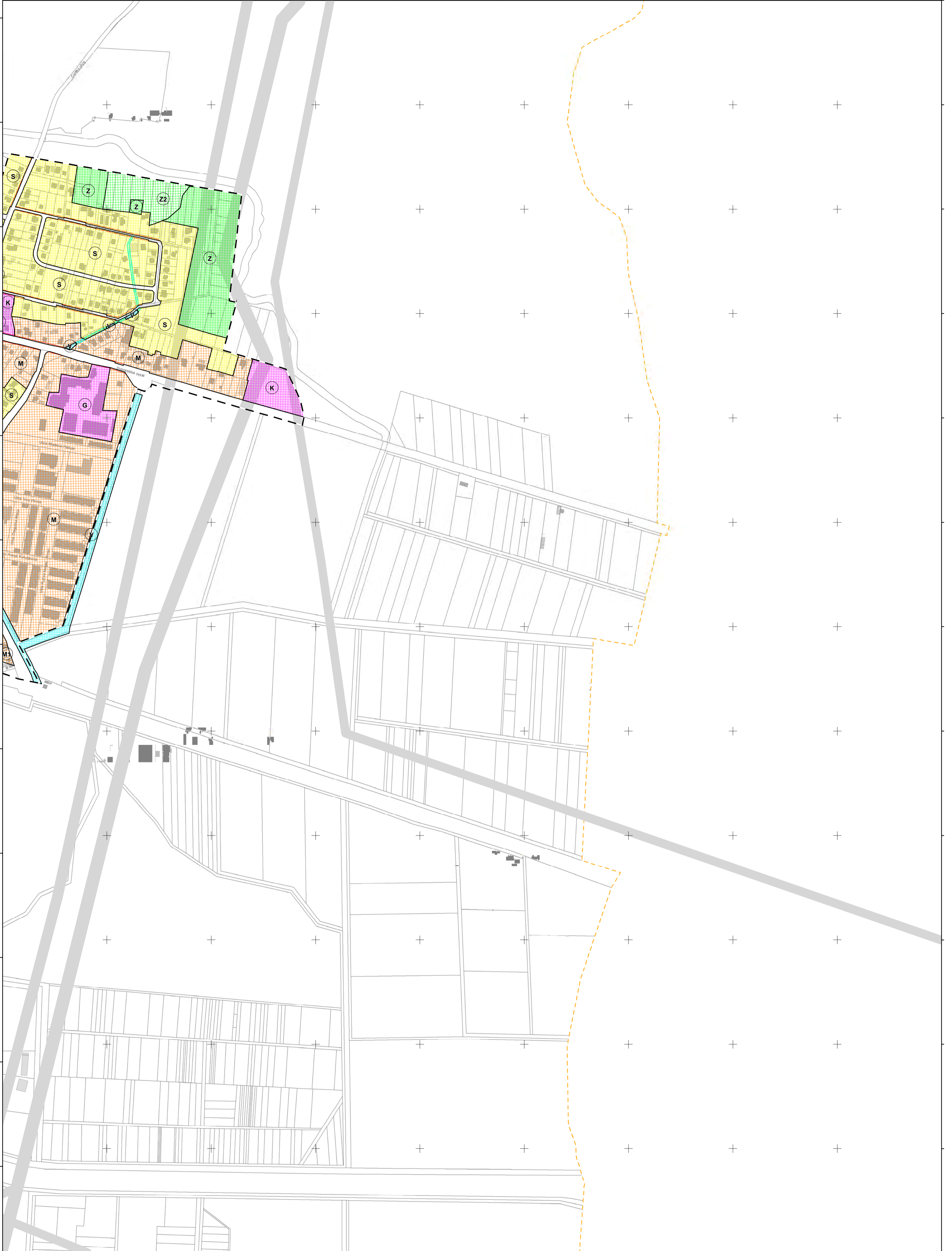


MJERILO 1:0

Podloga: katastarska podloga, prosinac 2024
 Gradski ured za katastar i geodetske poslove Grada Zagreba
 Nositelj izrade: Gradski ured za gospodarstvo, ekološku održivost i strategijsko planiranje
 Stručni izrađivač: Zavod za prostorno uređenje Grada Zagreba
 Odluka o izradi: Odluka o izradi izmjena i dopuna Generalnog urbanističkog plana Seseveta (Službeni glasnik Grada Zagreba 15/23)

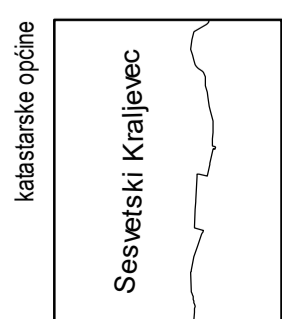
Koordinatni sistem: HTRS96 Croatia TM
 Projekcija: Transverse Mercator
 Datum: Croatian Terrestrial Reference System
 Mjerna jedinica: Meter

DUGO SELO-22



DUGO SELO-31

DUGO SELO-42



podjela listova HTRS96/TM

5-17-3-105-10	5-12-3-105-10	5-13-3-105-10
5-18-3-105-10		



MJERILO 1:0

Podloga: katastarska podloga, prosinac 2024
 Gradski ured za katastar i geodetske poslove Grada Zagreba
 Nositelj izrade: Gradski ured za gospodarstvo, ekološku održivost i strategijsko planiranje
 Stručni izrađivač: Zavod za prostorno uređenje Grada Zagreba
 Odluka o izradi: Odluka o izradi izmjena i dopuna Generalnog urbanističkog plana Sesveta (Službeni glasnik Grada Zagreba 15/23)

Koordinatni sistem: HTRS96 Croatia TM
 Projekcija: Transverse Mercator
 Datum: Croatian Terrestrial Reference System
 Mjerna jedinica: Meter